

**INFORME DE MONITOREO DE MEDIOS\***

Fecha: 27/10/2022

Semana N° 43

Coordinación de Vigilancia Epidemiológica

\*Vigilancia basada en eventos de interés epidemiológico mediante el monitoreo de medios abiertos de comunicación locales y nacionales.

**Reporte de eventos:**

Amenaza	Tema	Medio	Fecha	Resumen	Liga	Prioridad
Biológico	Al borde de la quiebra la Cruz Roja	El Sol de Cuernavaca	26 octubre 2022	La caída en los donativos que provenían de la Colecta Nacional de autoridades estatales y federales, ponen a la <b>Cruz Roja en una situación económicamente delicada en el país</b> , sobre todo en la Ciudad de México, reconoció el delegado de la organización en el estado, José Luis Alquicira Solís; en el caso de Morelos desde hace años se implementó una estrategia de "sustentabilidad" para poder "soportar" la caída en las donaciones que no llegan desde hace años.	<a href="https://www.elsoldecuernavaca.com.mx/local/al-borde-de-la-quiebra-la-cruz-roja-cuernavaca-9096687.html">https://www.elsoldecuernavaca.com.mx/local/al-borde-de-la-quiebra-la-cruz-roja-cuernavaca-9096687.html</a>	Bajo
Biológico	Regulación de contaminación acústica	La Unión	27 octubre 2022	En el caso de los equipos de audio, discotecas, antros o bares que pretendan tener volumen más alto, deberán adecuar sus instalaciones con la finalidad de evitar una afectación a quienes viven en la zona del lago.	<a href="https://www.launion.com.mx/morelos/zona-sur/noticias/216058-buscan-regular-ruido-en-zona-turistica-de-tequesquitengo.html">https://www.launion.com.mx/morelos/zona-sur/noticias/216058-buscan-regular-ruido-en-zona-turistica-de-tequesquitengo.html</a>	Bajo
Biológico	Omisión de atención médica a embarazada	La Unión	26 octubre 2022	Mediante un comunicado, Servicios de Salud de Morelos (SSM) informó que ante los hechos ocurridos la noche de este martes, donde una mujer dio a luz en las inmediaciones del hospital general de Cuautla "Dr. Mauro Belaunzarán Tapia", se iniciará una investigación interna con el personal operativo y de vigilancia para determinar si existieron omisiones con la paciente.	<a href="https://www.launion.com.mx/morelos/avances/noticias/216042-iniciara-ssm-investigacion-interna-en-el-caso-de-mujer-que-dio-a-luz-en-inmediaciones-del-hospital-general-de-cuautla.html">https://www.launion.com.mx/morelos/avances/noticias/216042-iniciara-ssm-investigacion-interna-en-el-caso-de-mujer-que-dio-a-luz-en-inmediaciones-del-hospital-general-de-cuautla.html</a>	Bajo
Biológico	Prevención de cáncer de mama y cervicouterino	Diario de Morelos	26 octubre 2022	En el Día Nacional de la Lucha contra el Cáncer, que se conmemora el 26 de octubre, Servicios de Salud de Morelos (SSM) afirmó que se mantienen acciones permanentes para evitar esta enfermedad.	<a href="https://www.diariodemorelos.com/noticias/destacan-servicios-de-salud-acciones-contracancer-de-mama-y-cervicouterino-en-morelos">https://www.diariodemorelos.com/noticias/destacan-servicios-de-salud-acciones-contracancer-de-mama-y-cervicouterino-en-morelos</a>	Bajo
Biológico	Casos acumulados de viruela símica	El Universal	27 octubre 2022	La Secretaría de Salud (SSa) informó que al corte al 26 de septiembre de 2022, se han confirmado, <b>mil 627 contagios de viruela símica</b> en el país, de tres mil 069 identificados que cumplen la definición operacional de caso probable.	<a href="https://www.eluniversal.com.mx/nacion/secretaria-de-salud-reporta-mil-627-casos-de-viruela-simica-en-mexico">https://www.eluniversal.com.mx/nacion/secretaria-de-salud-reporta-mil-627-casos-de-viruela-simica-en-mexico</a>	Bajo
Biológico	Brote de ébola riesgo de propagación internacional	El Universal	27 octubre 2022	El brote de <b>ébola</b> que afecta a <b>Uganda</b> , de una cepa rara para la que no hay vacuna, supone un riesgo "alto" a nivel nacional, advirtió este lunes la <b>Organización Mundial de la Salud</b> . Añadió que no se puede descartar la propagación internacional.	<a href="https://www.eluniversal.com.mx/mundo/brote-de-ebola-en-uganda-de-alto-riesgo-advierte-la-oms-no-descarta-propagacion-internacional">https://www.eluniversal.com.mx/mundo/brote-de-ebola-en-uganda-de-alto-riesgo-advierte-la-oms-no-descarta-propagacion-internacional</a>	Bajo



<http://ssm.gob.mx>



Servicios de Salud Morelos



@MorelosSalud

Callejón Borda N°3 Col. Centro C.P. 62000  
Teléfono (777) 312 62 31 / 314 33 36 ext. 222

**Calle Gómez Azcárate No. 205, Col. Lomas de la Selva  
C.P. 62270, Cuernavaca, Morelos. Tel.: 777 102 25 56**

## INFORME DE RIESGOS METEOROLÓGICOS

Fecha: 27/10/2022

Semana N° 43

Coordinación de Vigilancia Epidemiológica

Fuente: Servicio Meteorológico Nacional de México, CONAGUA.

### UN NUEVO FRENTE FRÍO SE APROXIMARÁ AL NOROESTE DEL TERRITORIO NACIONAL

Este día, el **frente Núm. 5** se extenderá con características cálidas sobre el Golfo de México, sin afectar a la República Mexicana. Por otra parte, un **nuevo frente frío** ingresará sobre el noroeste y norte de México, interaccionará con una **vaguada polar** y con la **corriente en chorro subtropical**, originando fuertes rachas de viento y posibles tolvaneras en dicha región, además de probables chubascos en zonas de Coahuila. Por otra parte, un **canal de baja presión** se extenderá en el interior del país, en interacción con **inestabilidad en niveles altos de la atmósfera** y con la entrada de humedad del Golfo de México, generarán lluvias e intervalos de chubascos en zonas del noreste, oriente, centro, occidente y sur del territorio nacional. Un **segundo canal de baja presión** en el sureste mexicano y la **entrada de humedad** del Mar Caribe, propiciarán lluvias e intervalos de chubascos en dicha región, incluida la Península de Yucatán. Dichas lluvias podrían estar acompañadas de descargas eléctricas, rachas de viento y posible caída de granizo. Finalmente continuará el ambiente frío al amanecer sobre estados de la Mesa del Norte y con posibles heladas en sierras de Chihuahua y Durango.

**Las lluvias mencionadas podrán estar acompañadas de descargas eléctricas fuertes rachas de viento y posible caída de granizo, además, podrían incrementar los niveles de ríos y arroyos y ocasionar deslaves e inundaciones.**

#### Intervalo de chubascos (5-25mm):

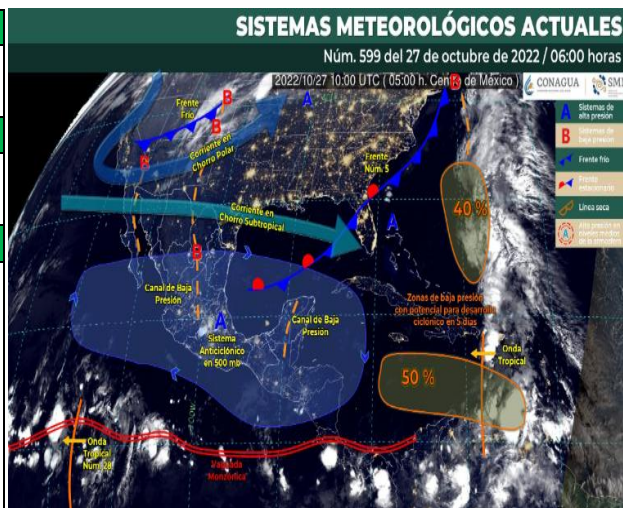
Guerrero, **Morelos**, Ciudad de México, Estado de México, Tlaxcala, Puebla, Veracruz, Oaxaca, Chiapas y Quintana Roo.

#### Temperaturas Máximas de 30-35 °C:

Nayarit, Jalisco, Colima, Guerrero, Oaxaca, Chiapas, Tabasco y Quintana Roo.

#### Pronóstico en región Mesa Central:

Cielo medio nublado por la mañana y ambiente fresco en la región. Por la tarde, **ambiente cálido y cielo nublado con lluvias e intervalos de chubascos, con posibles descargas eléctricas y caída de granizo en zonas de Morelos**, Tlaxcala y Puebla; además de lluvias aisladas en Hidalgo y sin lluvia en Querétaro y Guanajuato. Viento de componente oeste de 10 a 20 km/h en la región y con rachas de 40 km/h en Guanajuato.



<http://ssm.gob.mx>



Servicios de Salud Morelos



@MorelosSalud

Callejón Borda N°3 Col. Centro C.P. 62000  
Teléfono (777) 312 62 31 / 314 33 36 ext. 222

Calle Gómez Azcárate No. 205, Col. Lomas de la Selva  
C.P. 62270, Cuernavaca, Morelos. Tel.: 777 102 25 56

## INFORME DE MONITOREO VOLCÁNICO Y SISMOLÓGICO

Fecha: 27/10/2022

Semana N° 43

Coordinación de Vigilancia Epidemiológica

**Fuente:** Servicio Sismológico Nacional, UNAM. / Centro nacional de Prevención de Desastres (CENAPRED)-SEGOB, SENEAM-SCT y NOAA.

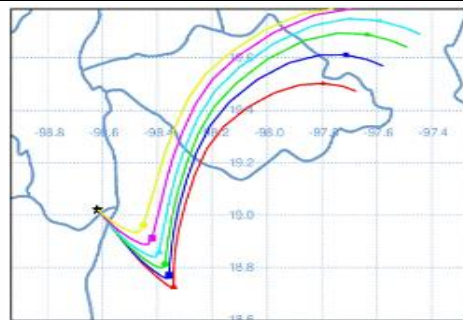
En las últimas 24 horas, mediante los sistemas de monitoreo del volcán Popocatepetl, se detectaron 54 exhalaciones, acompañadas de vapor de agua, gases volcánicos y ligeras cantidades de ceniza. Adicionalmente, se registraron 435 minutos de tremor de baja amplitud. Durante este periodo, el Centro Nacional de Comunicación y Operación de Protección Civil (CENACOM) reportó ligera caída de ceniza en el municipio de Atlautla, Estado de México. Durante la mañana se observó una ligera emisión de vapor de agua y gases volcánicos con dirección oeste-suroeste.

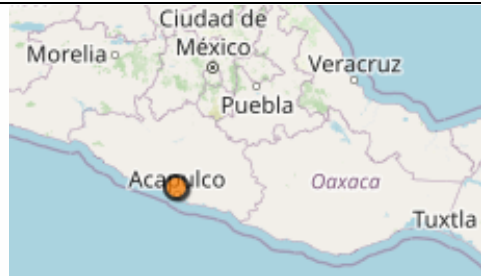
NIVEL DE ALERTA	SEMAFORO	AMARILLO-FASE 2	RECOMENDACIONES PARA LA FASE AMARILLO FASE 2
	<p><b>El volcán presenta incremento en su actividad, con explosiones esporádicas:</b></p> <ul style="list-style-type: none"><li>● Pluma continua de vapor de agua y gas.</li><li>● Caída de ceniza leves a moderadas en poblaciones cercanas.</li><li>● Lanzamiento de fragmentos incandescentes y posibilidad de flujos piroclásticos de corto alcance asociado a las explosiones.</li><li>● Crecimiento y destrucción de domos de lava.</li><li>● Flujos de lodo o escombros de corto alcance.</li></ul>		<ol style="list-style-type: none"><li>1. Continuar con el <b>radio de seguridad de 12 km</b>, por lo que la <b>permanencia</b> en esa área <b>no está permitida</b>.</li><li>2. Controlar el tránsito entre Santiago Xalitintla y San Pedro Nexapa, vía Paso de Cortés.</li><li>3. A las autoridades de <b>Protección Civil</b>, <b>mantener sus procedimientos preventivos</b>, de acuerdo con sus planes operativos.</li><li>4. A la <b>población</b> se le recomienda <b>elevar la atención a los avisos de las autoridades de su localidad</b> y se exhorta a no acercarse al volcán, y mucho menos al cráter.</li><li>5. <b>Mantenerse fuera de cañadas ante posibles flujos de lodo</b>, principalmente en temporada de lluvias.</li></ol>

### PRONOSTICO DE CAIDA DE CENIZA

En caso de una exhalación de ceniza volcánica, el pronóstico de trayectoria hacia el sureste, cambiando al noreste (simulando exhalación cada hora en las próximas 6 horas), a su paso por la zona oeste del estado de Puebla, para las primeras 12 horas de pronóstico, (09:00 a las 21:00 hora local). Posteriormente para las últimas 12 horas de pronóstico (21:00 a las 09:00 hora local del día siguiente), las trayectorias continúan hacia la zona oeste y centro-norte del estado de Puebla y zona sur-suroeste, centro, norte y noreste del estado de Puebla.

**SIN PRONOSTICO DE CAIDA DE CENIZA PARA EL ESTADO**



SISMOS	<p>Se registró sismo de magnitud de <b>4.0 grados</b> Richter, a las 05:29:20 hrs con localización del epicentro a 18 km al norte de Acapulco, Guerrero.</p> <p><b>NO PERCIBIDO EN EL ESTADO DE MORELOS.</b></p>	
	REPORTE DE DAÑOS A LA POBLACION	
	PROTECCIÓN CIVIL	Sin reporte de daños a la población ni a la infraestructura en salud.

**PROTECCIÓN  
CIVIL**



<http://ssm.gob.mx>



Servicios de Salud Morelos



@MorelosSalud

Callejón Borda N°3 Col. Centro C.P. 62000  
Teléfono (777) 312 62 31 / 314 33 36 ext. 222

**Calle Gómez Azcárate No. 205, Col. Lomas de la Selva  
C.P. 62270, Cuernavaca, Morelos. Tel.: 777 102 25 56**

**INFORME DE MONITOREO DE TEMPERATURAS Y CALIDAD DEL AIRE**

Fecha: 27/10/2022

Semana N° 43

Coordinación de Vigilancia Epidemiológica

Fuente: Comisión Estatal de Agua (CEAGUA)



**PRONOSTICO DE TEMPERATURAS POR MUNICIPIO**

Municipio	Min.	Max.	Municipio	Min.	Max.
Amacuzac	17°	31°	Tepalcingo	17°	30°
Cuahtla	15°	28°	Ayala	18°	30°
Jiutepec	15°	27°	Huitzilac	08°	19°
Temixco	16°	31°	Tepoztlán	13°	26°
Tlaltizapan	17°	30°	Zacualpan	13°	24°
Axochiapan	18°	33°	Tlalquitenango	20°	35°
Cuernavaca	15°	26°	Puente de Ixtla	19°	35°
Jojutla	19°	35°			

**TEMPERATURAS MÁXIMAS Y MÍNIMAS, ULTIMAS 24 HRS**

Mínimas	Máximas
Huitzilac 08° 19°	Tlaquiltenango 20° 34°
Tetela del Volcán 13° 21°	Jojutla 19° 35°
Totolapan 15° 22°	Axochiapan 18° 33°
Ocuituco 15° 23°	Zacatepec 20° 30°



**CALIDAD DEL AIRE**

ÍNDICE AIRE Y SALUD	NIVEL DE RIESGO ASOCIADO	RECOMENDACIONES	
		GRUPOS SENSIBLES	PARA TODA LA POBLACIÓN
<p>Estación de Monitoreo Cuernavaca Centro, Morelos</p> <p><b>65</b> <b>Moderado</b> Updated on Thursday 8:00 Temp.: 19°C</p> <p>Current Past 48 hours data</p> <p>PM2.5 AQI 65 30 104</p> <p>PM10 AQI 32 18 52</p>	<p><b>Moderado</b></p> <p>Las personas sensibles pueden experimentar síntomas respiratorios (asmáticos), posible agravamiento de enfermedad pulmonar y cardiaca en personas con enfermedad cardiopulmonar y adultos mayores.</p>	<p>Considera reducir las actividades físicas vigorosas al aire libre.</p>	<p>Disfruta las actividades al aire libre.</p>



<http://ssm.gob.mx>



Servicios de Salud Morelos



@MorelosSalud

Callejón Borda N°3 Col. Centro C.P. 62000  
Teléfono (777) 312 62 31 / 314 33 36 ext. 222

Calle Gómez Azcárate No. 205, Col. Lomas de la Selva  
C.P. 62270, Cuernavaca, Morelos. Tel.: 777 102 25 56



**INFORME DE MONITOREO EPIDEMIOLÓGICO**

Fecha: 27/10/2022

Semana N° 43

Coordinación de Vigilancia Epidemiológica

**Fuente:** Jurisdicciones Sanitarias del estado de Morelos.

**JURISDICCION SANITARIA I:**

👉 **SIN EVENTOS EXTRAORDINARIOS NOTIFICADOS POR LA JURISDICCION SANITARIA.**

**JURISDICCION SANITARIA II:**

👉 **SIN EVENTOS EXTRAORDINARIOS NOTIFICADOS POR LA JURISDICCION SANITARIA.**

**JURISDICCION SANITARIA III:**

👉 **SIN EVENTOS EXTRAORDINARIOS NOTIFICADOS POR LA JURISDICCION SANITARIA.**



<http://ssm.gob.mx>



Servicios de Salud Morelos



@MorelosSalud

Callejón Borda N°3 Col. Centro C.P. 62000  
Teléfono (777) 312 62 31 / 314 33 36 ext. 222

**Calle Gómez Azcárate No. 205, Col. Lomas de la Selva  
C.P. 62270, Cuernavaca, Morelos. Tel.: 777 102 25 56**